














































La Viganaise

Situation		km	Sens	Prendre	Direction	km a faire
Nîmes "Comptoir des Halles"			Tout droit 	Cadereau, Kennedy	Sommières	29,0
Sommières		29,0	Gauche 	Centre ville et passer le pont	St Mathieu de Trévières, St Martin de Londres	35,4
St Martin de Londres		64,4	Tout droit 	D 122	Causse de la Selle (Ganges)	1,1
Dépasser la caserne des pompiers		65,5	Gauche 	D 122	Causse de la Selle	12,1
Causse de la Selle		77,6	Droite 	D 4	Brissac, Ganges	18,1
Ganges*		95,7	Tout droit 	D 25	Cirque de Navacelles	26,1
St Maurice Navacelles		121,8	Droite 	D 130	Cirque de Navacelles	8,8
Carrefour 		130,6	Gauche 	D 130E / D 713	Blandas, (Le Vigan)	7,1
Carrefour 		137,7	Gauche 	D158/D113/D48	Montardier, (Le Vigan)	16,2
Avant Le Vigan		153,9	Gauche 	D 999 / D 48	(Mont Aigoual)	4,1
Dans des "S" avec un obélisque blanc		158,0	Droite 	D 370	Epingle très serrée!!! N'hésitez pas à monter!	0,4
Carrefour		158,4	Gauche	D 170	Mandagout	6,1
Mandagout  		164,5	Droite 	"Epicerie Café" chez Peggy	04.67.71.87.84	0,2
<i>Après cette petite halte roborative, c'est reparti!</i>					Total matinée	164,5
Sortie Mandagout*		164,7	Gauche 	D 170	Le Mazel	8,9
Carrefour 		173,6	Gauche 	D 170 	St André de Majencoules	1,8
Sortie St André		175,4	Droite 	D 420	Peyregrosse	2,3
Carrefour*		177,7	Gauche 	D 986	Valleraugue	9,8
Dans Valleraugue		187,5	Droite 	D 10	(St André de Valborgne) Col du Pas	9,9
Col du Pas 883m		197,4	Droite 	D 193	Les Plantiers	11,0
Les Plantiers		208,4	Gauche 	D 20	Saumane	4,4
Carrefour 		212,8	Droite 	D 907	St Jean du Gard	16,0
St Jean du Gard*		228,8	Tout droit 	D 907	suivre (Anduze)	6,7
Rond point		235,5	Droite 	D 57	(La Salle)	8,5
Carrefour 		244,0	Tout droit 	D 39	St Hippolyte du Fort	13,2
St Hippolyte du Fort		257,2	Suivre 	D 999	Nîmes	48,8
Nîmes "Comptoir des Halles"		306,0	prendre 	la porte et ...	 ... un demi!	0,0
Total journée		306,0			Total après-midi	141,5

*possibilité de prendre la route directe

(quand un site ou une ville sont écrits entre parenthèses, il faut suivre la direction sans y aller)